Agaris

HORTI

28-03-25 Renārs Skudra

LU 83. zinātniskās konferences sēdes **MITRĀJU NOZĪME DZĪVOTŅU DAUDZVEIDĪBĀ PAGĀTNĒ, MŪSDIENĀS UN NĀKOTNĒ**

Kūdras ieguves platību rekultivācijas pieredze

https://www.latvijaskudra.lv/lv/statistika/krajumi_un_ieguve/

ASOCIĀCIJA NOTIKUMI BIEDRI KŪDRA STATISTIKA KONTAKTI

Avots: Centrālā statistikas pārvalde un LKA

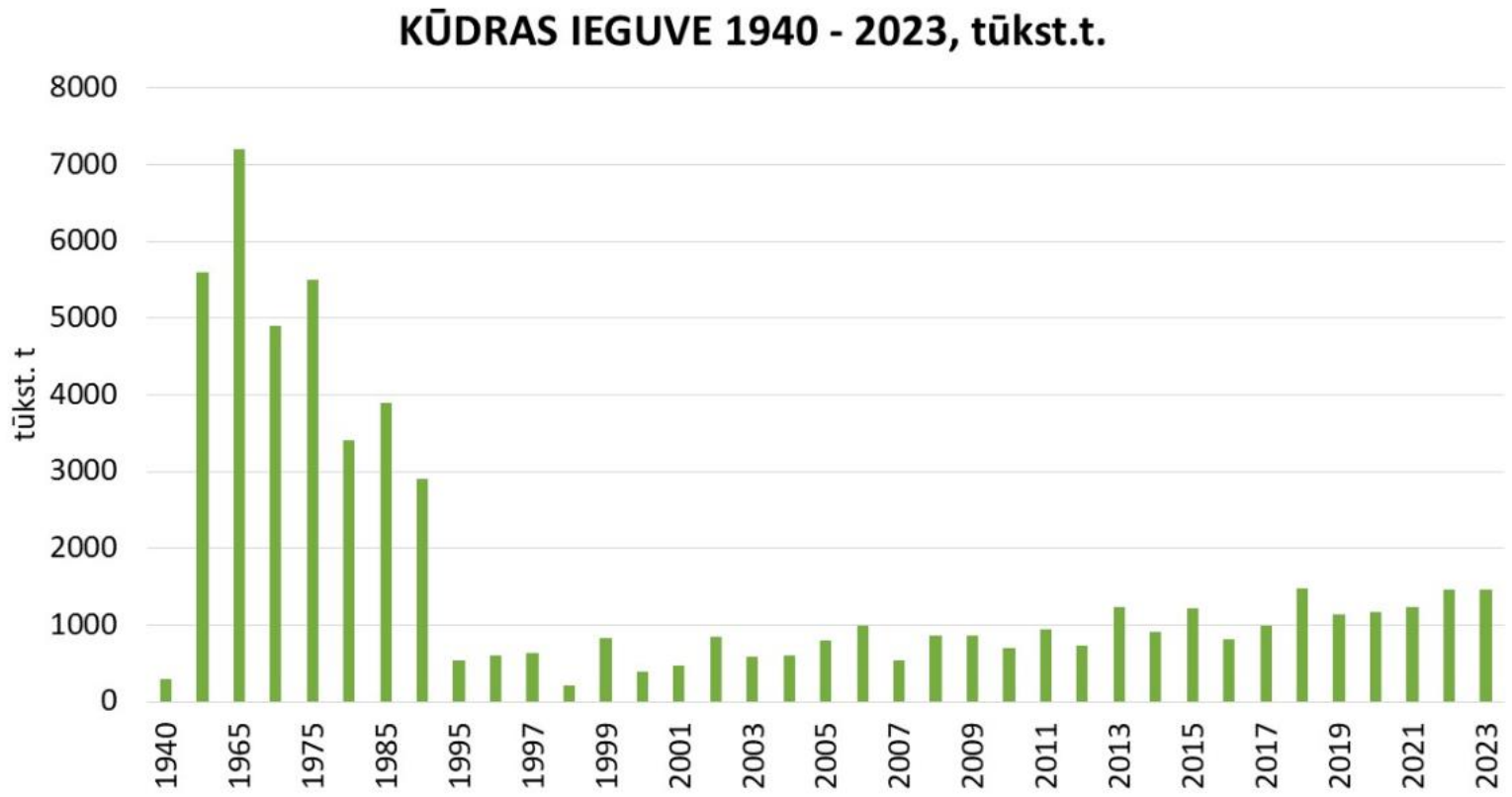

HORTI

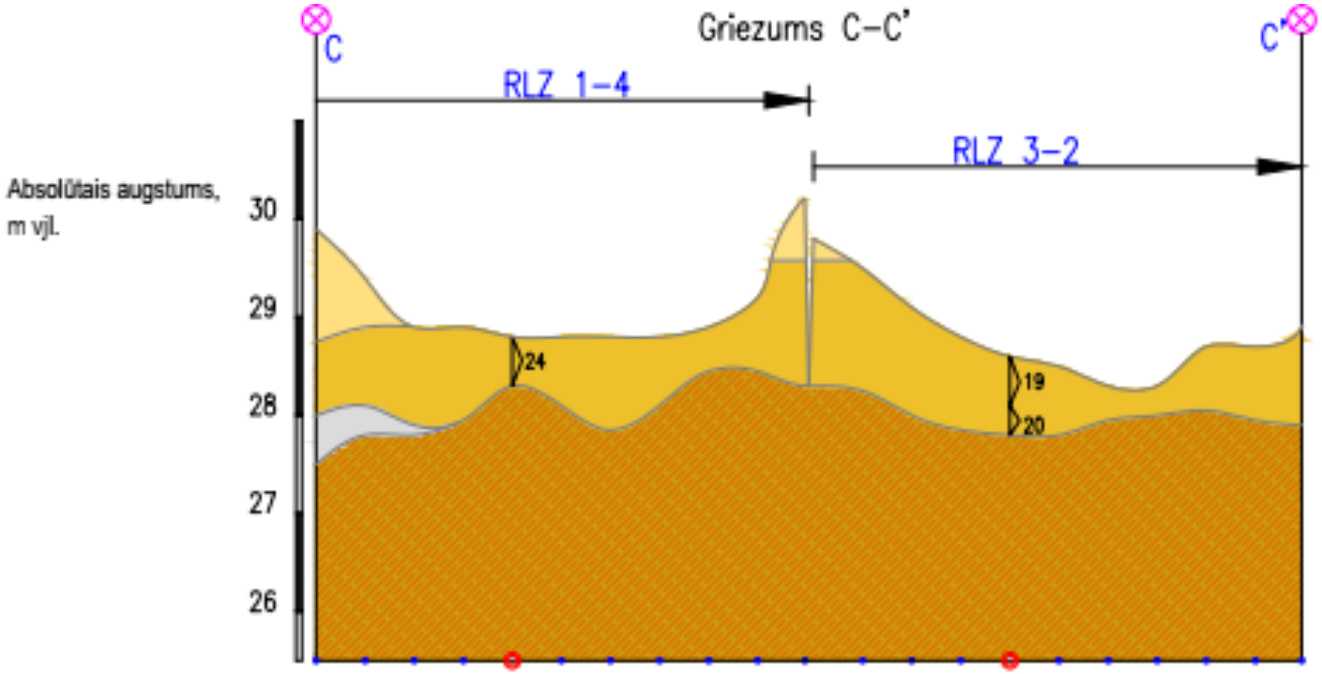

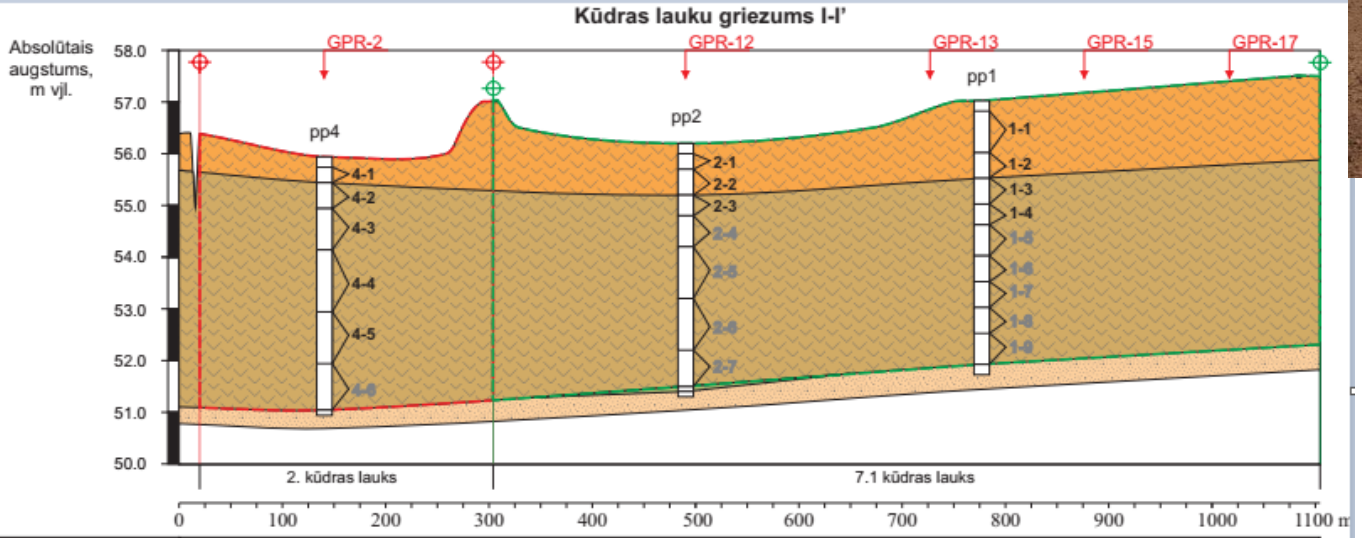

Zemes virsma, m vjl.	55.9	56.2	57.02
Mazsadalījušās kūdras (līdz 20%) dziļums/biezums, m	0.5/0.5	1.0/1.0	1.5/1.5
Vidēji un labi sadalījušās kūdras (virs 20%) dziļums/biezums, m	4.9/4.4	4.7/3.7	5.1/3.6
Kopējais kūdras biezums, m	4.9	4.7	5.1
Sapropeļa biezums, m	0.0	0.1	0.0
Minerālgrunts virsma, m no virsmas	4.9	4.9	5.1

HORTI

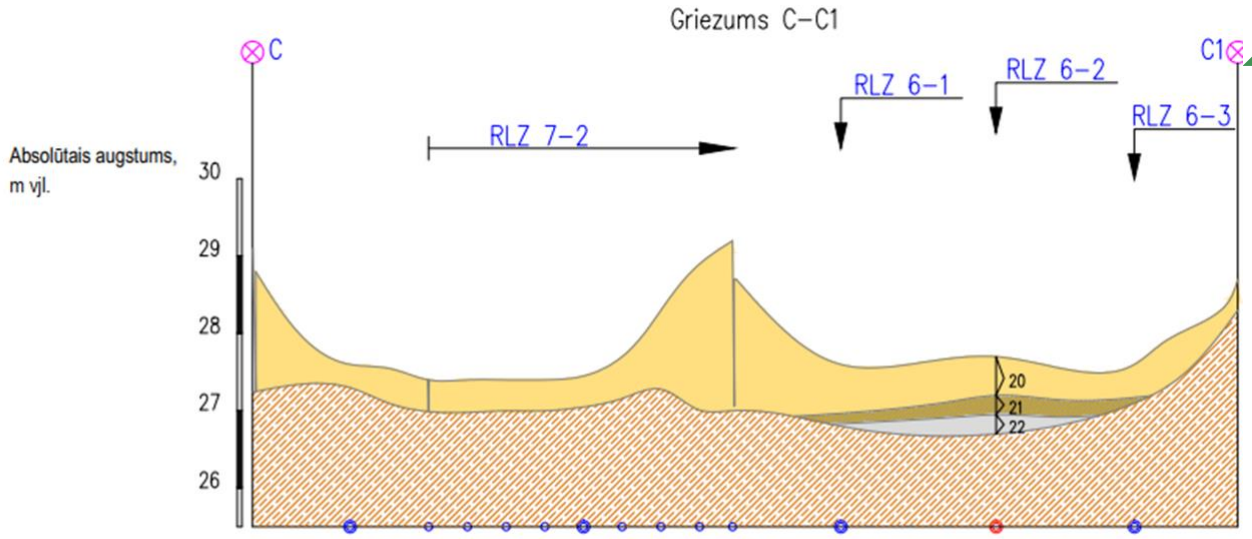

1.	Piketa Nr.	0	10	0	1	2	3	33	5	6	7	8	34	16	35
2.	Zemes virsma, m vjl.	28.8	27.6	27.4	27.4	27.4	27.4	27.45	27.7	28.3	28.9	29.2	27.6	27.7	27.6
3.	Kūdras biezums, m		0.3	0.41	0.42	0.4	0.4	0.4	0.54	1.02	1.89	2.2	0.6	0.5	0.5
4.	Kūdra ar sapropeļa piejaukumu, m												0.2	0.25	
5.	Sapropeļa biezums, m														

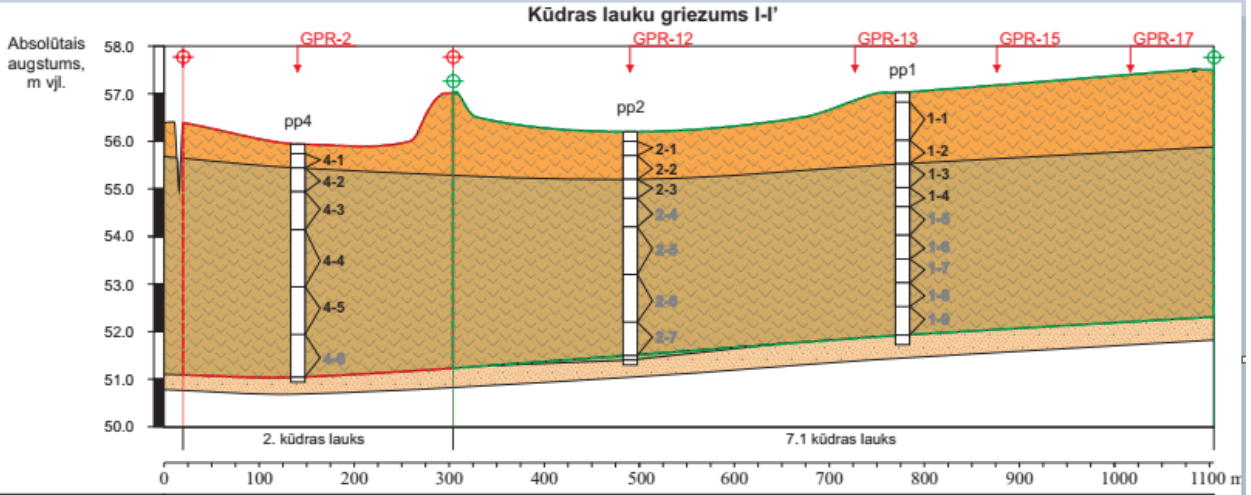

Zemes virsma, m vjl.	55.9	56.2	57.02
Mazsadalījušās kūdras (līdz 20%) dziļums/biezums, m	0.5/0.5	1.0/1.0	1.5/1.5
Vidēji un labi sadalījušās kūdras (virs 20%) dziļums/biezums, m	4.9/4.4	4.7/3.7	5.1/3.6
Kopējais kūdras biezums, m	4.9	4.7	5.1
Sapropeļa biezums, m	0.0	0.1	0.0
Minerālgrunts virsma, m no virsmas	4.9	4.9	5.1

HORTI

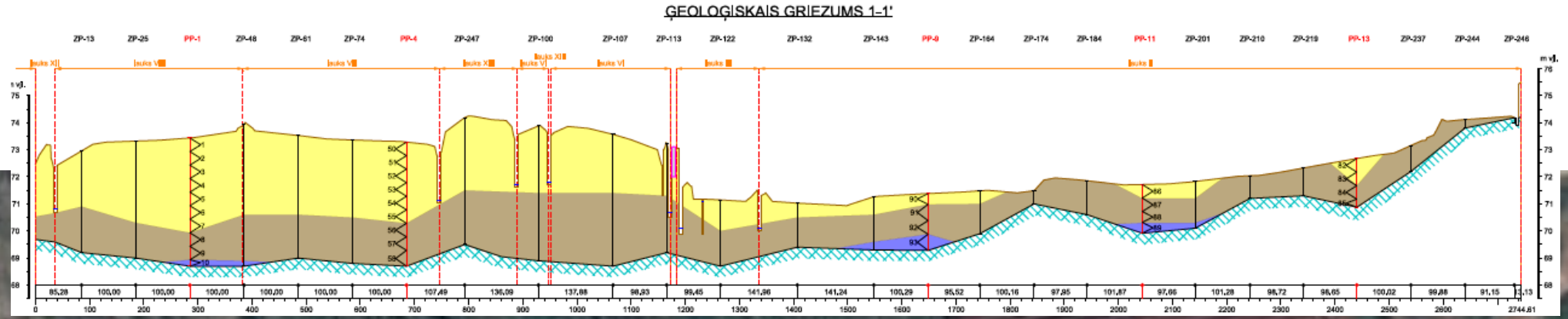

Report on LSC C-14 dating in the Laboratory of Absolute Dating

No.	Sample name	Age 14C	Lab. no.
1	***Piltenes bog, Field 3S, sample no. 1***	***1950±30***	***MKL-6279***

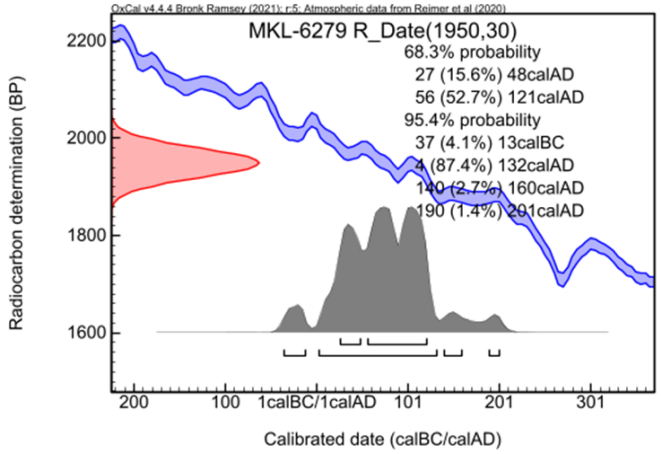

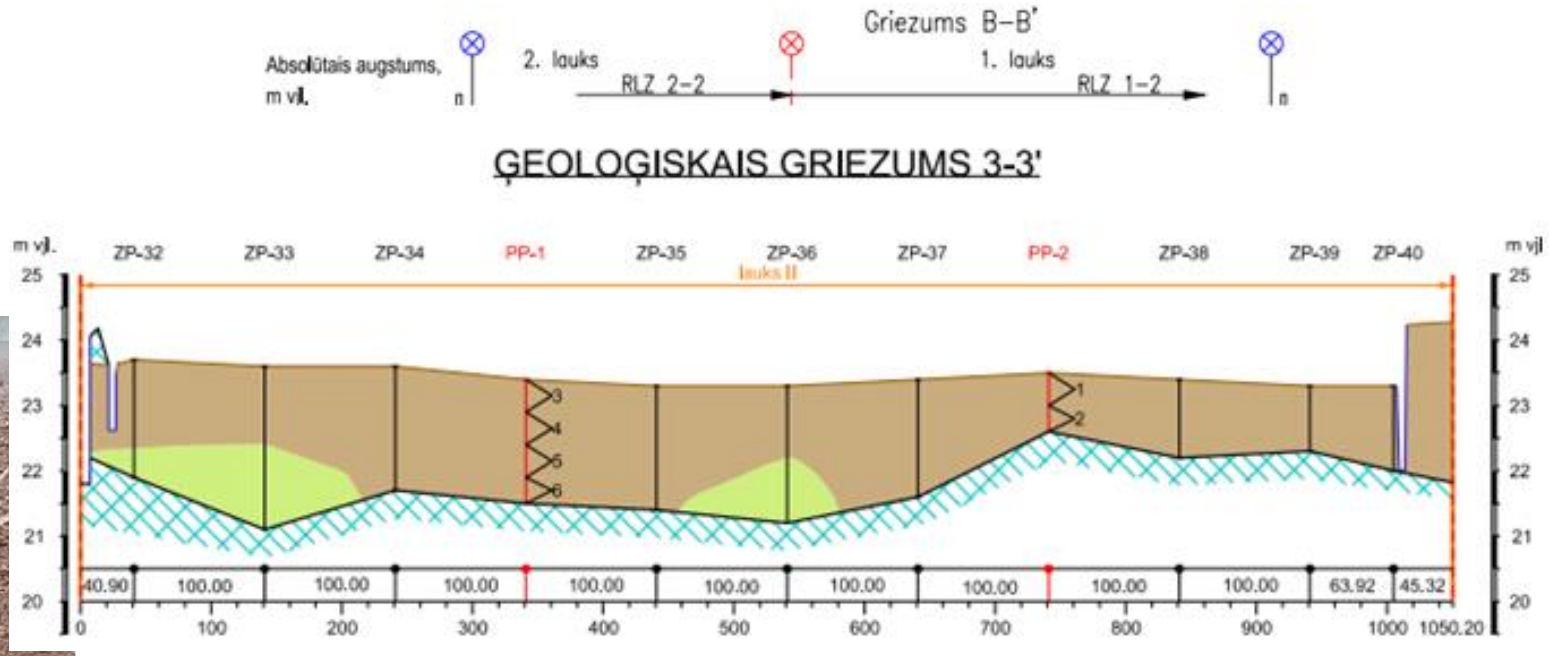
Griezums B–B'
Absolūtais augstums, m vjl.
2. lauks
RLZ 2–2
1. lauks
RLZ 1–2
ĢEOLOĢISKAIS GRIEZUMS 3-3'
m vjl.
ZP-32
ZP-33
ZP-34
PP-1
ZP-35
ZP-36
ZP-37
PP-2
ZP-38
ZP-39
ZP-40
lauks II
40.90
100.00
63.92
45.32
0
100
200
300
400
500
600
700
800
900
1000
1050.20

Report on LSC C-14 dating in the Laboratory of Absolute Dating

No.	***Sample name***	***Age 14C***	***Lab. no.***
1	***Lambarte bog, Field 1NE, sample no. 2***	***2980±30***	***MKL-6280***

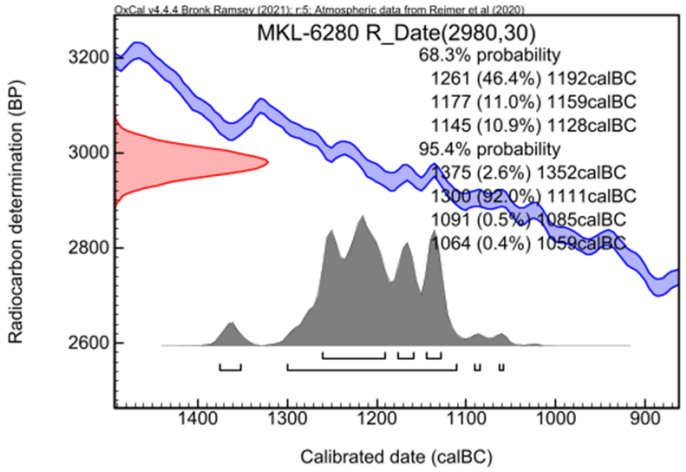

HORTI

Piemērs, kur kūdras ieguve nav pabeigta un rekultivācija nav notikusi

HORTI

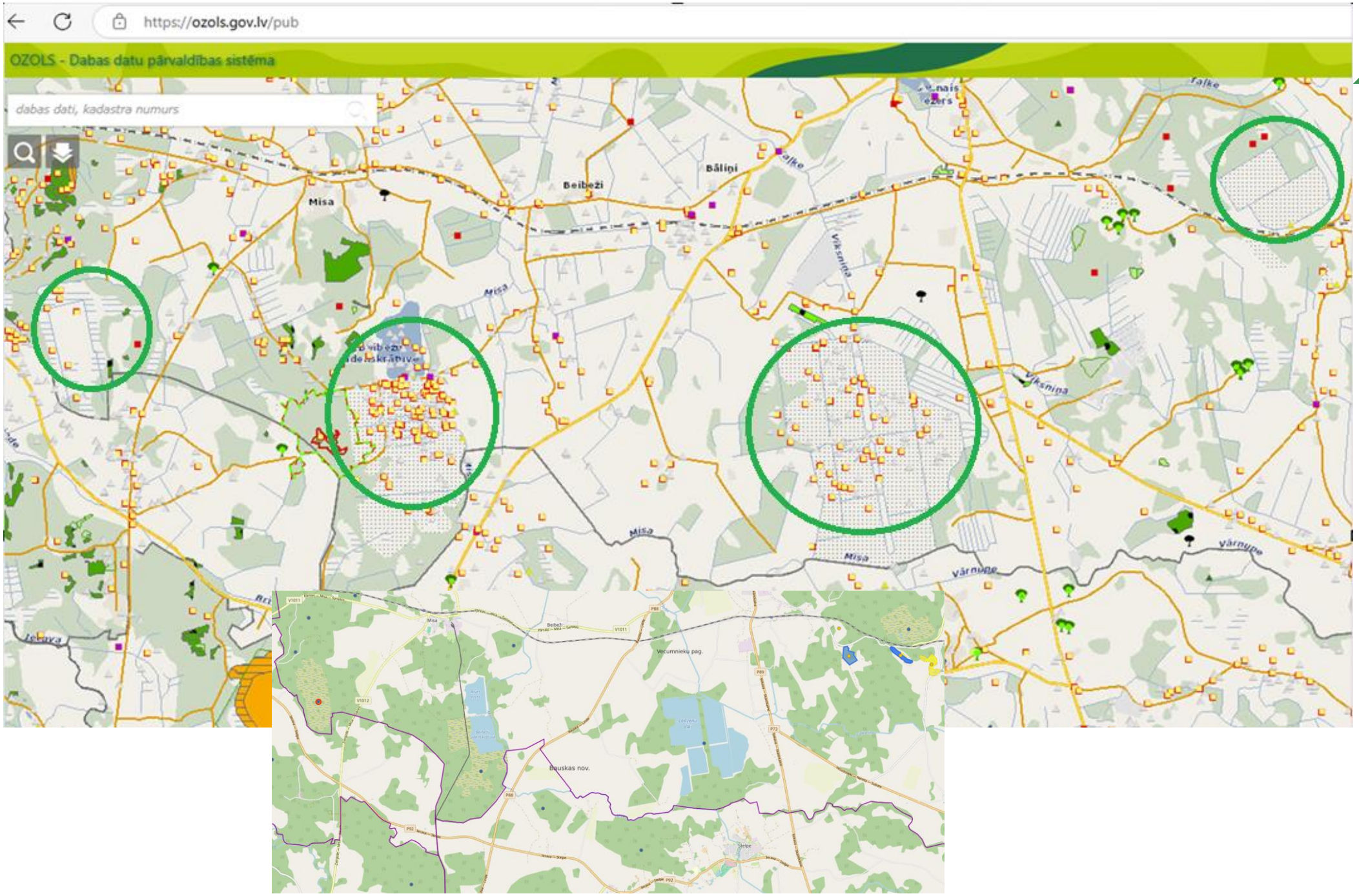
https://ozols.gov.lv/pub
OZOLS - Dabas datu pārvaldības sistēma
dabas dati, kadastra numurs
Misa
Beibeži
Bāliņi
Viksnina
Misa
Misa
Misa
Vārnupe
Vecumnieku pag.
Bauskas nov.



Bauskas rajona Vecumnieku pagasts

VALSTS AKCIJU SABIEDRĪBAS "MISAS KŪDRA"
LĀDZĒNU PURVA IZSTRĀDĀTO PLATĪBU

REKULTIVĒŠANAS SHĒMA

1995. gads



Bauskas rajona Vecumnieku pagasts

ALSTS AKCIJU SABIEDRĪBAS "MISAS KŪDRA"
LĀDZĒNU PURVA IZSTRĀDĀTO PLATĪBU

REKULTIVĒŠANAS SHĒMAS
PLANU MATERIĀLI

1995. gads

HORTI

HORTI

HORTI

HORTI

https://www.youtube.com/watch?v=fB5KeMHlKl0

1. Kompaktā augsne dārzeņiem

2. Grow bags (zemenes, tomāti)

6. Puķkopība

3. Siltumnīca

4. Zaļā pilsēta, pašvaldības

5. Sēņu audzētāji

Agaris

Together we grow

Mēs augam kopā